



9.5 Autorización Botadero

 	SISTEMA DE GESTIÓN AMBIENTAL	N° REVISIÓN: 00
	AUTORIZACIÓN USO DE BOTADERO	Página 1 de 1

AUTORIZACIÓN DE BOTADERO

En Florida, con fecha 05 de septiembre de 2024, yo José Pioquinto Tapia Rubilar, de nacionalidad chilena, de estado civil casado, con domicilio en Parcela San Ramón del Aromo, Camino Cancha Los Monteros Km 10,3, Comuna de Florida, Cédula Nacional de Identidad N° 6.933.418-0, autorizo a la empresa Ingeniería y Construcción GlobalMix Limitada., Rut: 76.653.704-9, a utilizar mi propiedad, Rol: 201-198, ubicada en Parcela San Ramon del Aromo, Camino Cancha Los Monteros Km 10,6, Comuna de Florida, para uso de Botadero para la Obra **"TERMINACIÓN CONSERVACION GLOBAL MIXTO POR NIVEL DE SERVICIO Y PRECIOS UNITARIOS DE CAMINOS DE LA PROVINCIA DE CONCEPCIÓN, SECTOR ORIENTE, ETAPA III, REGIÓN DEL BIOBÍO"**

Además, autorizo a realizar las siguientes actividades necesarias para adaptar mi propiedad a los requerimientos de uso del terreno, por parte de Ingeniería y Construcción GlobalMix Limitada.


Será depositado material producto de los excedentes de la conservación de los caminos del contrato, mediante el uso de Botadero, es decir el terreno recibirá material orgánico, escarpe y/o tierra, la cual será ordenada por capas, siendo la materia orgánica o residuos de las labores de limpieza de faja la primera capa, para posteriormente sobre esta, incorporar escarpe y excedentes de tierra, siendo nivelado con maquinaria de propiedad de la Constructora.


Como segundo método la Empresa Globalmix Limitada. podrá chipeador o trozar los residuos orgánicos para facilitar la descomposición.

Se mejorará el acceso del propietario mediante un repavimentado e incorporación de material estabilizado. El uso del terreno como Botadero no considera ningún tipo de cobro para las partes involucradas, sin perjuicio que el propietario pueda hacer uso de los residuos que sean llevados a dicho botadero, como por ejemplo uso de leña o tierra para fines que estime conveniente.

Nombre : José Pioquinto Tapia Rubilar

RUT : 6.933.418-0

Firma : 



9.6 Dominio Vigente Propietario

RICARDO JAVIER MOSCOSO CERDA

NOTARIO

CONSERVADOR INTERINO

FLORIDA-PROVINCIA DE CONCEPCIÓN

RICARDO JAVIER MOSCOSO CERDA

ABOGADO – NOTARIO PÚBLICO

CONSERVADOR DE BIENES RAÍCES, COMERCIO Y MINAS INTERINO

Ignacio Serrano N° 740 - FONO 443571122

notariaflorida@vtr.net

FLORIDA – CHILE

CERTIFICADO DE DOMINIO VIGENTE

CERTIFICO: Que, el **DOMINIO** de la propiedad inscrita a Fojas ciento veintiocho (128), Número ciento treinta y seis (136), del Registro de Propiedad del Conservador de Bienes Raíces de Florida, correspondiente al año mil novecientos ochenta y nueve (1989), referente a la **HIJUELA NUMERO CUATRO**, resultante de la subdivisión del predio agrícola denominado “San Ramón del Aromo”, ubicado en esta Comuna de Florida, Provincia de Concepción, Región del Biobío, que tiene una superficie de diecisiete coma ochenta y cinco hectáreas (17,85 Há.), y cuyos deslindes especiales son: **NORTE**, Hijuela Número Dos, Lote C, y Sucesión Carvallo Campos; **SUR**, Juana G. Rabanal Ruminot; **ORIENTE**, con Hijuela Dos, Lote A de la Hijuela Tres y propiedad de Ramón Ruminot Rocha; y, **PONIENTE**, con Lote B de la Hijuela Tres y Ramón Ruminot Rocha.- **NOTA:** Esta propiedad registra cuatro subdivisiones: **PRIMERA SUBDIVISION** de la que resultaron dos lotes a saber: **LOTE 4-A** de 2,52 Há. y **LOTE 4-B** de 15,33 Há.; **SEGUNDA SUBDIVISION** del **LOTE 4-B** de la Primera Subdivisión de la que resultaron tres lotes a saber: **LOTE 4B** de 14,29 Há., **LOTE 4B1** de 0,52 Há. y **LOTE 4B2** de 0,52 Há.; **TERCERA SUBDIVISION** del **LOTE 4B** de la Segunda Subdivisión de la que resultaron cuatro lotes a saber: **LOTE 4-Ba** de 11,99 Há., **LOTE 4-Bb** de 0,50 Há., **LOTE 4-Bc** de 1,00 Há. y **LOTE 4-Bd** de 0,80 Há.; **CUARTA SUBDIVISION** del **LOTE 4-Ba** de la Tercera Subdivisión de la que resultaron cinco lotes a saber: **LOTE 4-Ba1** de 6,49 Há., **LOTE 4-Ba2** de 1,00 Há., **LOTE 4-Ba3** de 1,50 Há., **LOTE 4-Ba4** de 1,50 Há. y **LOTE 4-Ba5** de 1,50 Há.- Por haber sido transferidos de la Primera Subdivisión el **LOTE 4-A**; de la Segunda Subdivisión el **LOTE 4B1**; de la Tercera Subdivisión el **LOTE 4-Bb** y **LOTE 4-Bc**; y, de la Cuarta Subdivisión el **LOTE 4-Ba2**, **LOTE 4-Ba3**, **LOTE 4-Ba4** y **LOTE 4-Ba5**, actualmente se encuentran **VIGENTES** solamente el **LOTE 4B2** de la Segunda Subdivisión; el **LOTE 4-Bd** de la Tercera Subdivisión; y, el **LOTE 4-Ba1** de la Cuarta Subdivisión, a nombre de don **JOSE PIOQUINTO TAPIA RUBILAR**.-

FLORIDA, seis (06) de Septiembre de dos mil veinticuatro (2024).-